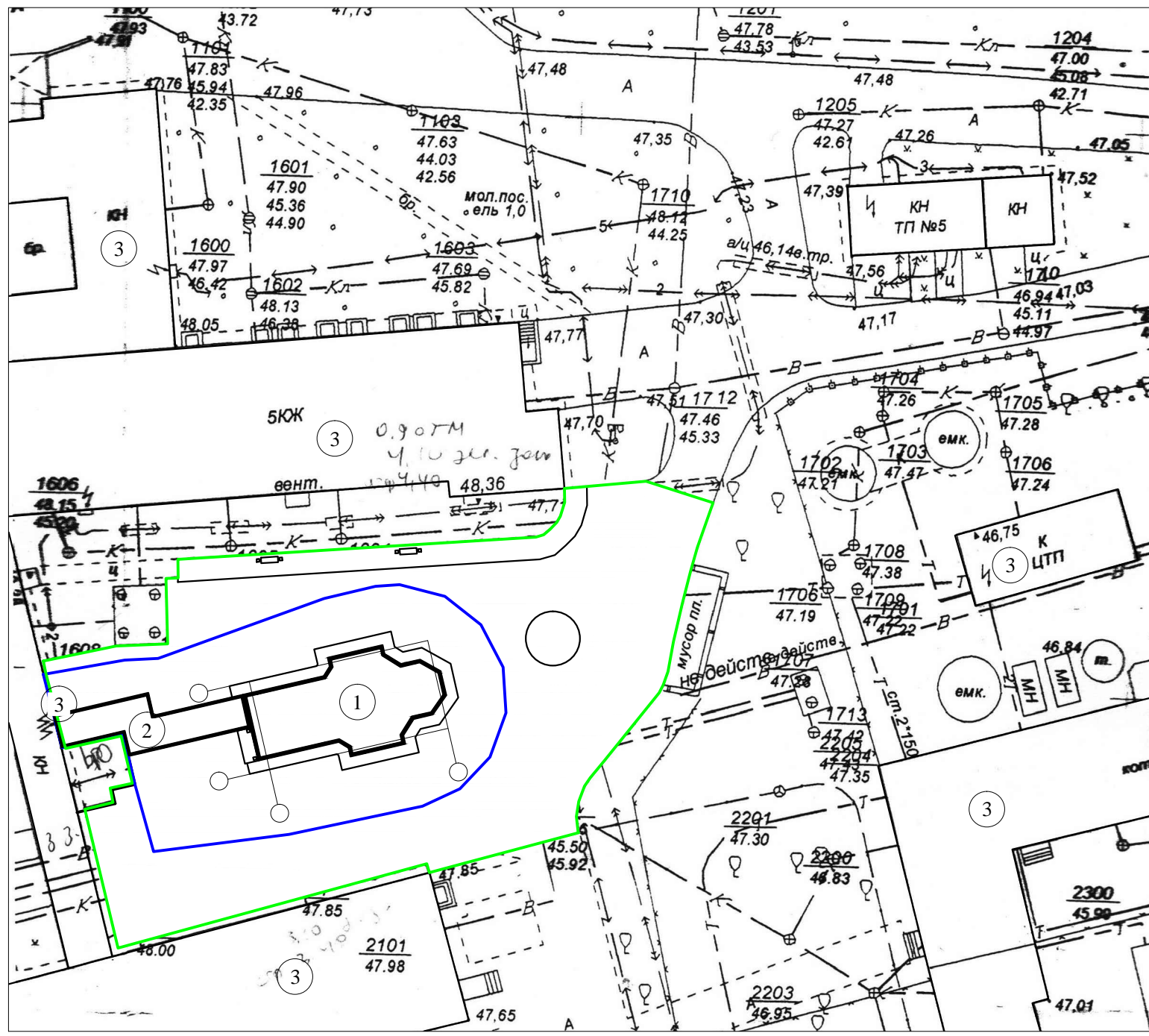





# Схема планировочной организации земельного участка на территории городской больницы по ул. Коммунальной д.23 М 1:500



Условные обозначения :

-  Проектируемые здания и сооружения
-  Граница землепользования
-  Граница благоустройства

Технико-экономические показатели

Площадь застройки -115,6 м.кв

Общая площадь здания-123,5 м.кв